



www.parcoavventura.ch  
info@parcoavventura.ch  
T. +41 (0)79 532 55 83

Parcoavventura.ch

Via Tratto di fondo 2A  
6596 Gordola

# Benvvenuti in Valle Verzasca!

il cuore verde del Ticino

VERZASCA  
Valle  
Cascate e Fiumi

Cascata Froda - Sonogno



FONDAZIONE VERZASCA  
Agenzia di sviluppo territoriale




**30 Years Goldeneye Bungy Jump Verzasca**

+41 79 6 007 007  
007bungy.ch



**VERZASCA beer**

MATASCI  
1921

Via Verbanò 6 | 6598 Tenero | www.matasci-vini.ch

**112** Numero d'emergenza  
Notfallnummer  
Numéro d'urgence  
Emergency call

**140** Soccorso stradale  
Pannenhilfe  
Dépannage routier  
Road assistance

**Tourist office**  
Via Brere 3a  
CH-6598 Tenero  
Tel. +41 848 091 091  
info@ascona-locarno.com  
www.ascona-locarno.com

**Fondazione Verzasca**  
CH-6633 Lavertezzo  
Tel. +41 (0)91 746 10 72  
info@areeverdi.ch  
www.areeverdi.ch

VERZASCA  
Valle  
Cascate e Fiumi


...Sostenete i nostri produttori...

**vera verzasca**


## FIUME FLUSS - RIVER



**1**  
**Lavertezzo (Piantazione)**  
Tratto di fiume adatto per le famiglie  
Für Familien geeigneter Flussabschnitt  
Family-friendly section of river




**2**  
**Brione (Motta)**  
Tratto di fiume tranquillo e poco frequentato  
Ruhiger und wenig besuchter Flussabschnitt  
Quiet and secluded section of river



**3**  
**Brione (Soscascarasca)**  
La "piscina" della Valle Verzasca  
Das "Schwimmbad" des Verzascatals  
The "swimming pool" of the Verzasca Valley



**4**  **40 min.**  
**Brione (Val Osola)**  
Fiume selvaggio ricco di vasche naturali  
Wilder Fluss mit vielen natürlichen Becken  
Wild river with numerous natural pools



**5**  
**Gerra**  
Fiume adatto per le famiglie e per i picnic  
Für Familien geeigneter Picknick/Badeplatz am Fluss  
River suitable for families and for picnics



**6**  
**Frasco**  
Tratto di fiume adatto per le famiglie  
Für Familien geeigneter Flussabschnitt  
Family-friendly section of river



**7**  **30 min.**  
**Sonogno (Val Redorta)**  
Cascata Froda con pozzo  
Wasserfall Froda mit Becken  
Waterfall Froda with pool


## CULTURA KULTUR - CULTURE




**1**  
**San Bartolomeo**  
Chiesa del 1235-37 con affreschi bizantini  
1235-37 erbaute Kirche mit byzantinischen Fresken  
Church (1235-37 A.D.) with Byzantine frescoes



**2**  
**Corippo**  
Villaggio dal patrimonio architettonico protetto  
Denkmalgeschütztes Dorf  
Architectural heritage protected village




**3**  
**Brione**  
Chiesa con affreschi del 1350 e Castello Marcacci  
Kirche mit Fresken von 1350 und Marcacci Schloss  
Church with frescoes (1350 A.D.) and Marcacci Castle



**5**  
**Frasco**  
Mulino e itinerario etnografico "L'acqua e il fuoco"  
Mühle und ethnografischer Rundgang "Wasser und Feuer"  
Mill and ethnographic itinerary "Water and fire"




**6**  
**Sonogno**  
Museo della Valle Verzasca, Casa della Lana e artigianato  
Talmuseum, Haus der Wolle und Kunsthandwerk  
Valley Museum, Wool and Crafts Center



**7**  
**Sonogno**  
Nucleo caratteristico  
Typischer alter Dorfkern  
Characteristic site

## ACCOGLIENZA GASTFREUNDSCHAFT - HOSPITALITY

**Mergoscia**  
 CB - Guesthouse  
Tel. +41 (0)76 776 51 85



**Corippo**  
  Albergo Diffuso - Osteria Corippo  
Tel. +41 (0)91 745 18 71

**Vogorno**  
 Hotel Pizzo Vogorno  
Tel. +41 (0)91 745 12 56  
  Ristorante al Lago  
Tel. +41 (0)91 745 32 32  
 Rustici della Verzasca  
Tel. +41 (0)91 745 16 84  
 Osteria Paradiso  
Tel. +41 (0)91 745 10 81  
 Info Point Diga Verzasca  
Tel. +41 (0)91 759 77 44

**Lavertezzo**  
  Osteria Posse  
Tel. +41 (0)91 746 17 96  
  Osteria Vittoria  
Tel. +41 (0)91 746 11 11  
 Grotto al Ponte  
Tel. +41 (0)91 746 12 77  
 Chiosco Deka  
Tel. +41 (0)91 746 17 98

**Brione Verzasca**  
  Ristorante ai Pié  
Tel. +41 (0)91 746 15 44  
 Gelateria Verzasca  
Tel. +41 (0)78 722 68 18

**Gerra Verzasca**  
  Ristorante Froda  
Tel. +41 (0)91 746 14 52  
 Locanda Verzasca  
Tel. +41 (0)91 746 13 10  
 Food Truck  
La Verzaschina e l'aspis  
Tel. +41 (0)79 950 19 27

**Frasco**  
  Familienhotel Campagna  
Tel. +41 (0)91 746 11 46

**Sonogno**  
  Ristorante Alpino  
Tel. +41 (0)91 746 11 63  
 Grotto Redorta  
Tel. +41 (0)91 746 13 34  
 Enoteca Redorta  
Tel. +41 (0)78 773 02 17  
 Grotto Efra  
Tel. +41 (0)91 746 11 73  
 Osteria Sportiva  
Tel. +41 (0)91 746 11 48  
 Info Point Sonogno  
Tel. +41 (0)91 759 77 44

## FAMILY TIPS

**1**  **180 min.**  
**Brione - Lavertezzo**  
BoBosco "Boccia al Bosco"  
13 stazioni di gioco  
13 Spielstationen  
13 game stations

**2**  **160 min.**  
**Gerra - Sonogno**  
BoBosco "Boccia al Bosco"  
10 stazioni di gioco  
10 Spielstationen  
10 game stations

**2**  **90 min.**  
**Gerra Verzasca**  
Sentiero delle leggende  
Sagenweg  
Path of legends

**ACQUE SICURE**  
www.acquesicure.ch

**MONTAGNE SICURE**  
www.montagnesicure.ch

**ti** Repubblica e Cantone Ticino  
Dipartimento delle istituzioni

**camping lido mappo**  
www.lidomappo.ch +41 91 745 14 37

**Diga Verzasca**  
April-October  
Daily open

**Pro Verzasca**  
**Negozi Artigianato**  
Apertura da aprile a ottobre  
**Casa e sentiero della Lana**  
Aperto tutto l'anno su appuntamento  
+41 (0)79 819 10 26

**Info Point - Handmade - Food - Souvenirs**  
www.verzasca.ch 091 759 77 44  
**Sonogno**

**co-working verzasca e piano**  
Per maggiori informazioni e prenotazioni:  
info@fondazioneverzasca.ch

**verzasca.ch**  
Explore Verzasca

**VO CI DAL LA GO**  
60 anni  
MUSEO DI VAL VERZASCA  
Sonogno  
dal 01.05. 2026 / DIGA Verzasca

**campofelice**  
CAMPING VILLAGE  
www.campofelice.ch  
Tel. +41 91 745 14 17  
Via Brere 7 · CH-6598 Tenero  
Ticino · Switzerland

**TENERO - CORIPPO - SONOGNO** 27,4 km – 10 h 25 min.  
**SONOGNO - CORIPPO - TENERO** 27,4 km – 9 h 40 min.  
**GORDOLA - VOGORNO - SONOGNO** 25,5 km – 10 h 05 min.  
**SONOGNO - VOGORNO - GORDOLA** 25,5 km – 9 h 25 min.



|  |  |
|--|--|
| Apertura annuale<br>Ganzjährig geöffnet<br>Open all year | Apertura stagionale<br>Saisonal geöffnet<br>Seasonal open                                  |
| Benzinaio<br>Tankstelle<br>Petrol station                | Fermate bus<br>Bushaltstelle<br>Bus stop   |
| Alimentari<br>Lebensmittelladen<br>Food store            | Bancomat<br>Bancomat<br>ATM machine  |
| Diga<br>Damm<br>Dam                                      | Capanna<br>Berghütte<br>Hut  |
| Area picnic<br>Picknick Zonen<br>Picnic area             | Percorso BoBosco<br>BoBosco Weg<br>BoBosco Trail   |
| Parco giochi<br>Spielplatz<br>Playground                 | Divieto ai veicoli motorizzati<br>Fahrbot für Motorfahrzeuge<br>No entry to motor vehicles |
| Ponte dei salti<br>"Römerbrücke"<br>"Bridge of leaps"    | Alta Verzasca Bike<br>Mountainbike-Strecke<br>Mountain Bike trail                          |

## PARKPLÄTZE PARKINGS



## Verzasca AREEVERDI

Pay with:

**SONOGNO (25 km)**  
Paese 170x

**FRASCO (23 km)**  
Chiesa 15x  
Pe' der Mota 40x  
Torbola 12x

**GERRA VERZASCA (21 km)**  
Croce 20x  
Larici 10x   
Formighera 30x  
Froda 25x

**BRIONE VERZASCA (18 km)**  
Capela Grande 30x  
Gere 30x   
Piée 60x  
Gannone 10x  
Ganne 15x

**LAVERTEZZO (12 km)**  
Piantagione 1 30x  
Piantagione 2 20x  
Aquino 35x  
La Monda 90x  
Ponte 15x max 3 ore  
Paese 35x max 3 ore  
Posse 15x  
Misura 6x

**VOGORNO (7 km)**  
S. Bartolomeo 20x  
Berzona 20x

**GORDOLA (0 km)**  
Diga 32x max 1 ora  
Selvatica 30x

|  |  |
|--|--|
| <b>Verzasca PARKINGCARD</b>  | Tariffa oraria<br>Stundentarif<br>Hourly rate  |
| Distributore ParkingCard<br>ParkingCard vending machine                        | Posteggio bus<br>Bus Halteplatz<br>Bus parking |
| Numero posteggi<br>Anzahl Parkplätze<br>Number of places                       | Area camper<br>Camper Zonen<br>Camper Area     |
| Carte di credito accettate<br>Kreditkarten akzeptiert<br>Credit cards accepted |  |

## VERZASCA PARKINGCARD

- I - Dà il diritto di posteggiare la propria automobile su tutte le aree contrassegnate con la **P** verde.
- Acquistabile presso uffici turistici, infopoint, ristoranti, chioschi, campeggi e alberghi della regione, direttamente da alcuni parchimetri.
- D - Mit dieser Karte, dürfen Sie Ihr Fahrzeug auf allen Parkarealen die mit grünem **P** bezeichnet sind, parkieren.
- Diese sind im Tourismusbüro, an Informationsstellen, im Restaurant, am Kiosk sowie auf Camping Plätzen und Hotels in der Region erhältlich. In einigen Parkuhren.
- E - With this card, you can park your car throughout the valley on all the **P** parking areas. They are available in Tourist-offices, Infopoints, Restaurants, Kiosks, within many campsites and in many hotels of the region. In addition, some pay parking sites offer them directly.
- F - Avec cette carte, vous pouvez garer votre voiture dans toutes les zones indiquées par le **P** vert.
- Disponibile dans les offices de tourisme, les points d'information, les restaurants, les kiosques, les campings et hôtels de la région et directement dans certains parcomètres.

- Parkingcard 1 Day:** (giornaliera, Tagesarif, daily rate, journalière) Fr. 12.-
- Parkingcard 7 Days:** (settimanale, Wochentarif, weekly rate, hebdomadaire) Fr. 40.-

## TREKKING

- I - Tariffa ideata per i bisogni dell'escursionista, valevole nelle aree vicine ai punti principali di partenza (v. sotto) al prezzo speciale di Fr. 12.- per il primo giorno e di Fr. 4.- per ogni giorno successivo.
- D - Dieser Tarif ist für Wanderer geeignet. Dank dem Trekkingtarif können Sie an den Haupt Abmarschpunkten (siehe unten) für den Spezialpreis von Fr. 12.- für den ersten Tag und zusätzlich Fr. 4.- für jeden weiteren Tag parkieren.
- E - This Tarif is ideal for hikers. It permits to park your car at the main departures points (see below) for the special price of Fr. 12.- the first day and Fr. 4.- every day thereafter.
- F - Tarif conçu pour les randonneurs, valable dans les zones proches des principaux points de départ (voir ci-dessous) au prix spécial de 12.- pour le premier jour et de 4.- pour chaque jour suivant.

- Aree Trekking:**  
Gordola Selvatica, Lavertezzo-Monda, Brione-Piée, Brione-Capela Grande, Frasco-Chiesa Nord, Sonogno.

## CAMPER AREA

- Brione Verzasca, 756 m/slm**  
I - 40 stalli D - 40 Stellplätze
- E - 40 campervan sites F - 40 places de parking
- Sonogno, 918 m/slm**  
I - 40 stalli - Carico-scarico delle acque D - 40 Stellplätze - Trinkwasser und Abwasserentsorgung
- E - 40 campervan sites, free fresh and waste water system F - 40 places - eau potable et eau usée
- I - CHF 24.- IVA e tasse di soggiorno incluse
- D - CHF 24.- Mehrwertsteuer und Kurtaxe inklusive
- E - CHF 24.- VAT and tourist taxes included
- F - CHF 24.- TVA et taxes de séjour incluses

Sentiero e tempi di marcia  
Wanderweg -zeiten  
Trail and walkingtime

Percorso BoBosco  
BoBosco Weg  
BoBosco Trail

Collegamento sentiero/strada  
Verbindung Wanderweg/Strasse  
Connection trail/road

Strada  
Strasse  
Road